












































LEGENDA - STATO DI FATTO

-  LIMITE CONFINE COMUNALE
-  LIMITE CENTRO ABITATO
-  SPAZIO URBANO ACCESSIBILE CON N° IDENTIFICATIVO
-  SPAZIO URBANO MEDIAMENTE ACCESSIBILE CON N° IDENTIFICATIVO
-  SPAZIO URBANO TOTALMENTE INACCESSIBILE CON N° IDENTIFICATIVO
-  EDIFICIO O STRUTTURA COMUNALE ACCESSIBILE CON N° IDENTIFICATIVO
-  EDIFICIO O STRUTTURA COMUNALE MEDIAMENTE ACCESSIBILE CON N° IDENTIFICATIVO
-  EDIFICIO O STRUTTURA COMUNALE TOTALMENTE INACCESSIBILE CON N° IDENTIFICATIVO
-  EDIFICIO SIGNIFICATIVO ACCESSIBILE CON N° IDENTIFICATIVO (su indicazione da parte della proprietà)
-  EDIFICIO SIGNIFICATIVO MEDIAMENTE ACCESSIBILE CON N° IDENTIFICATIVO (su indicazione da parte della proprietà)
-  EDIFICIO SIGNIFICATIVO TOTALMENTE INACCESSIBILE CON N° IDENTIFICATIVO (su indicazione da parte della proprietà)
-  PRESENZA PARCHEGGIO RISERVATO
n = NUMERO POSTI
-  PERCORSI DI COLLEGAMENTO URBANO ACCESSIBILE
-  PERCORSI DI COLLEGAMENTO URBANO MEDIAMENTE ACCESSIBILE
-  PERCORSI DI COLLEGAMENTO URBANO TOTALMENTE INACCESSIBILE




LEGENDA IMMOBILI DI ESCLUSIVA PROPRIETA' DELL'AMMINISTRAZIONE COMUNALE

-  SCUOLE E PALESTRE
-  EDIFICI ISTITUZIONALI
-  STRUTTURE SPORTIVE
-  ALTRI EDIFICI COMUNALI
-  EDIFICI O STRUTTURE DI ALTRA PROPRIETA' E/O DIVERSA GESTIONE
-  CIMITERI
-  PIAZZALI ED AREE PUBBLICHE
-  PISTE CICLABILI
-  PARCHEGGI
-  INFRASTRUTTURE E VIABILITA'
-  SENTIERI NATURALISTICI

LEGENDA - LUOGHI DI PRIMARIO INTERESSE IN AMBITO EDILIZIO

-  SCUOLA PRIMARIA 1° GRADO GIUSEPPE MAZZINI - VIA CELLE 6 - SANTA MARIA
-  SCUOLA DELL'INFANZIA PATRIOTTI BRIGATA PIAVE - VIA VALDELLE 1 - LAGO
-  EX MUNICIPIO - VIA DEI LAGHI 22 - SANTA MARIA
-  MUNICIPIO - VIA GIUGLIEMMO MARCONI 31 - LAGO
-  UFFICIO POSTALE - VIA GIUGLIEMMO MARCONI 44 - LAGO
-  SALONE DELLA COMUNITA' DI REVINE LAGO - VIA GIUGLIEMMO MARCONI 24 - LAGO
-  PUNTO INFORMATIVO E ACCOGLIENZA - PARCO ARCHEOLOGICO DIDATTICO LIVELLETT - VIA CARPENE - LAGO
-  PUNTO DI NOLEGGIO E SERVIZI - PRO LOCO - AREA VERDE ATTREZZATA SPIAGGETTA DI LAGO - VIA CARPENE - LAGO
-  PUNTO DI RISTORO - AREA VERDE ATTREZZATA FELA - STRADA DEI LAGHI - SANTA MARIA
-  C.A.R.D. ECCENTRO - VIA DELL'INDUSTRIA SNC - LAGO
-  CAMPI DA CALCIO - VIA GIUGLIEMMO MARCONI SNC - LAGO
-  PALESTRA DELLA SCUOLA PRIMARIA 1° GRADO GIUSEPPE MAZZINI - VIA CELLE 6 - SANTA MARIA
-  FARMACIA - STRADA DEI LAGHI 8 - SANTA MARIA
-  STUDIO MEDICO - VIA GIUGLIEMMO MARCONI 26 - LAGO
-  CHIESA PARROCCHIALE DI SAN GIORGIO MARTIRE - VIA GIUGLIEMMO MARCONI 37 - LAGO
-  CHIESA DELLA NATIVITA' DI MARIA SANTISSIMA - VIA SANTA MARIA 19 - SANTA MARIA
-  CHIESETTA DI SAN BIAGIO - VIA SOTTOCRODA int. - SOTTOCRODA

LEGENDA - LUOGHI DI PRIMARIO INTERESSE IN AMBITO URBANO

-  FERMATE AUTOBUS LAGO - VIA GIUGLIEMMO MARCONI - LAGO Z.I. - MOM
-  FERMATE AUTOBUS LAGO - VIA GIUGLIEMMO MARCONI - BIVIO LAGO - MOM
-  FERMATE AUTOBUS LAGO - VIA GIUGLIEMMO MARCONI - LAGO - MOM PROSECCO HILLS

LEGENDA - LUOGHI DI PRIMARIO INTERESSE IN AMBITO URBANO

-  FERMATE AUTOBUS LAGO - VIA GIOVANNI XXIII - LAGO VIA GIOVANNI XXIII - MOM
-  FERMATE AUTOBUS SANTA MARIA - STRADA DEI LAGHI - SANTA MARIA DI LAGO - MOM PROSECCO HILLS
-  PARCO ARCHEOLOGICO DIDATTICO LIVELLETT - VIA CARPENE - LAGO
-  AREA VERDE ATTREZZATA SPAIAGGETTA DI LAGO - VIA CARPENE - LAGO
-  AREA VERDE ATTREZZATA - VICOLO RIVA - LAGO
-  AREA VERDE ATTREZZATA FELA - STRADA DEI LAGHI - SANTA MARIA
-  PIAZZA DI LAGO - VIA GIUGLIEMMO MARCONI - LAGO
-  PERCORSI PEDONALI - ATTRAVERSAMENTI PEDONALI LAGO - STRADA PROVINCIALE 635
-  PERCORSI PEDONALI - ATTRAVERSAMENTI PEDONALI LAGO - VIA CAIADA
-  PERCORSI PEDONALI - ATTRAVERSAMENTI PEDONALI LAGO - VIA CAL DELLE VIOLE
-  PERCORSI PEDONALI - ATTRAVERSAMENTI PEDONALI LAGO - VIA CARPENE
-  PERCORSI PEDONALI - ATTRAVERSAMENTI PEDONALI LAGO - VIA DEGLI ALPINI
-  PERCORSI PEDONALI - ATTRAVERSAMENTI PEDONALI LAGO - VIA DELL'ACQUA
-  PERCORSI PEDONALI - ATTRAVERSAMENTI PEDONALI LAGO - VIA DELL'INDUSTRIA
-  PERCORSI PEDONALI - ATTRAVERSAMENTI PEDONALI LAGO - VIA GIOVANNI XXIII
-  PERCORSI PEDONALI - ATTRAVERSAMENTI PEDONALI LAGO - VIA GIUGLIEMMO MARCONI - CAMPI DA CALCIO
-  PERCORSI PEDONALI - ATTRAVERSAMENTI PEDONALI LAGO - VIA GIUGLIEMMO MARCONI - Z.I.
-  PERCORSI PEDONALI - ATTRAVERSAMENTI PEDONALI LAGO - VIA GIUGLIEMMO MARCONI - CENTRO ABITATO
-  PERCORSI PEDONALI - ATTRAVERSAMENTI PEDONALI LAGO - VIA SAN GIORGIO
-  PERCORSI PEDONALI - ATTRAVERSAMENTI PEDONALI LAGO - VIA VAL DELLE PERE
-  PERCORSI PEDONALI - ATTRAVERSAMENTI PEDONALI LAGO - VIA VALDELLE
-  PERCORSI PEDONALI - ATTRAVERSAMENTI PEDONALI LAGO - VICOLO DEL POZZO
-  PERCORSI PEDONALI - ATTRAVERSAMENTI PEDONALI LAGO - VICOLO OMBRA
-  PERCORSI PEDONALI - ATTRAVERSAMENTI PEDONALI LAGO - VICOLO RIVA

LEGENDA - LUOGHI DI PRIMARIO INTERESSE IN AMBITO URBANO

-  PERCORSI PEDONALI - ATTRAVERSAMENTI PEDONALI SANTA MARIA - STRADA DEI LAGHI
-  PERCORSI PEDONALI - ATTRAVERSAMENTI PEDONALI SANTA MARIA - VIA CAL DELLE VIOLE
-  PERCORSI PEDONALI - ATTRAVERSAMENTI PEDONALI SANTA MARIA - VIA CELLE
-  PERCORSI PEDONALI - ATTRAVERSAMENTI PEDONALI SANTA MARIA - VIA MONASTIER
-  PERCORSI PEDONALI - ATTRAVERSAMENTI PEDONALI SANTA MARIA - VIA SAN MARTIN
-  PERCORSI PEDONALI - ATTRAVERSAMENTI PEDONALI SANTA MARIA - VIA SANTA MARIA
-  PERCORSI PEDONALI - ATTRAVERSAMENTI PEDONALI SOTTOCRODA - VIA CAL DE FONTANA
-  PERCORSI PEDONALI - ATTRAVERSAMENTI PEDONALI SOTTOCRODA - VIA DEGLI ALPINI
-  PERCORSI PEDONALI - ATTRAVERSAMENTI PEDONALI SOTTOCRODA - VIA SOTTOCRODA
-  PERCORSI PEDONALI - ATTRAVERSAMENTI PEDONALI SOTTOCRODA - VIA SOTTOCRODA - CENTRO ABITATO
-  CIMITERO LAGO - VIA GIUGLIEMMO MARCONI - LAGO
-  PARCHEGGIO ALL'APERTO - VIA CARPENE - LAGO
-  PARCHEGGIO ALL'APERTO - VIA DEGLI ALPINI - LAGO
-  PARCHEGGIO ALL'APERTO - VIA DELL'INDUSTRIA - C.A.R.D. - LAGO
-  PARCHEGGIO ALL'APERTO - VIA GIUGLIEMMO MARCONI - PERTINENZA CAMPI DA CALCIO - LAGO
-  PARCHEGGIO ALL'APERTO - VIA SAN GIORGIO - ESCLUSIVO AL MUNICIPIO - LAGO
-  PARCHEGGIO ALL'APERTO - VIA SAN GIORGIO - LAGO
-  PARCHEGGIO ALL'APERTO - VICOLO RIVA - LAGO
-  PARCHEGGIO ALL'APERTO - STRADA DEI LAGHI - AREA VERDE FELA - SANTA MARIA
-  PARCHEGGIO ALL'APERTO - STRADA DEI LAGHI - EX MUNICIPIO - SANTA MARIA
-  PARCHEGGIO ALL'APERTO - VIA CAL DELLE VIOLE - SANTA MARIA
-  PARCHEGGIO ALL'APERTO - VIA CELLE - SANTA MARIA
-  PARCHEGGIO ALL'APERTO - VIA SAN MARTIN - SANTA MARIA
-  PARCHEGGIO ALL'APERTO - VIA SOTTOCRODA - SOTTOCRODA
-  PISTA CICLABILE - PARCO DEI LAGHI DELLA VALLATA - LAGO
-  PISTA CICLABILE - PARCO DEI LAGHI DELLA VALLATA - SANTA MARIA
-  SENTIERO NATURALISTICO - C. CANETO DEI LAGHI DELLA VALLATA - LAGO
-  SENTIERO NATURALISTICO LAGO LIVELLETT - STRADA PROVINCIALE 635 - LAGO
-  SENTIERO NATURALISTICO PARCO DEI LAGHI DELLA VALLATA - LAGO
-  SENTIERO NATURALISTICO PARCO DEI LAGHI DELLA VALLATA - SANTA MARIA

Comune di Revine Lago **Redazione del Piano di Eliminazione delle Barriere Architettoniche (P.E.B.A.)**

COMMITTENTE: COMUNE DI REVINE LAGO
Via Marconi n. 31 - 31020 REVINE LAGO (TV) P.I. 0050640267 - C.F. 8400850267
Il Sindaco: Rag. Massimo Magagnin
Il Segretario Comunale: Dott. Alessandro Zanatta

Area Ufficio Tecnico Unico Tarzo Revine-Lago
Il dirigente: Arch. Marcello De Curnis - Istruttore Tecnico-Geom. Maura Zanoni

Progettista: Arch. Massimo Piani

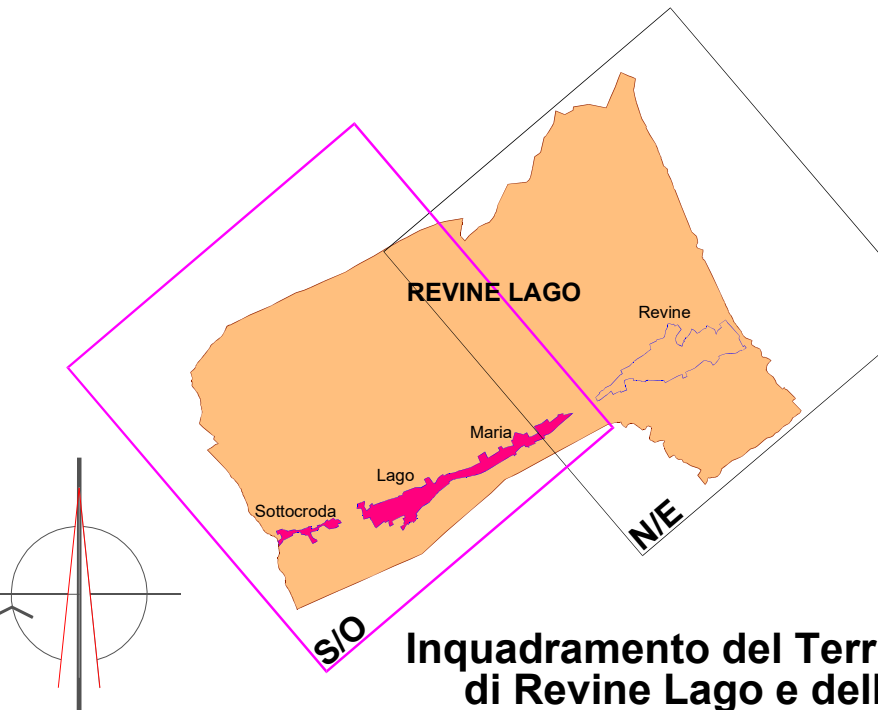
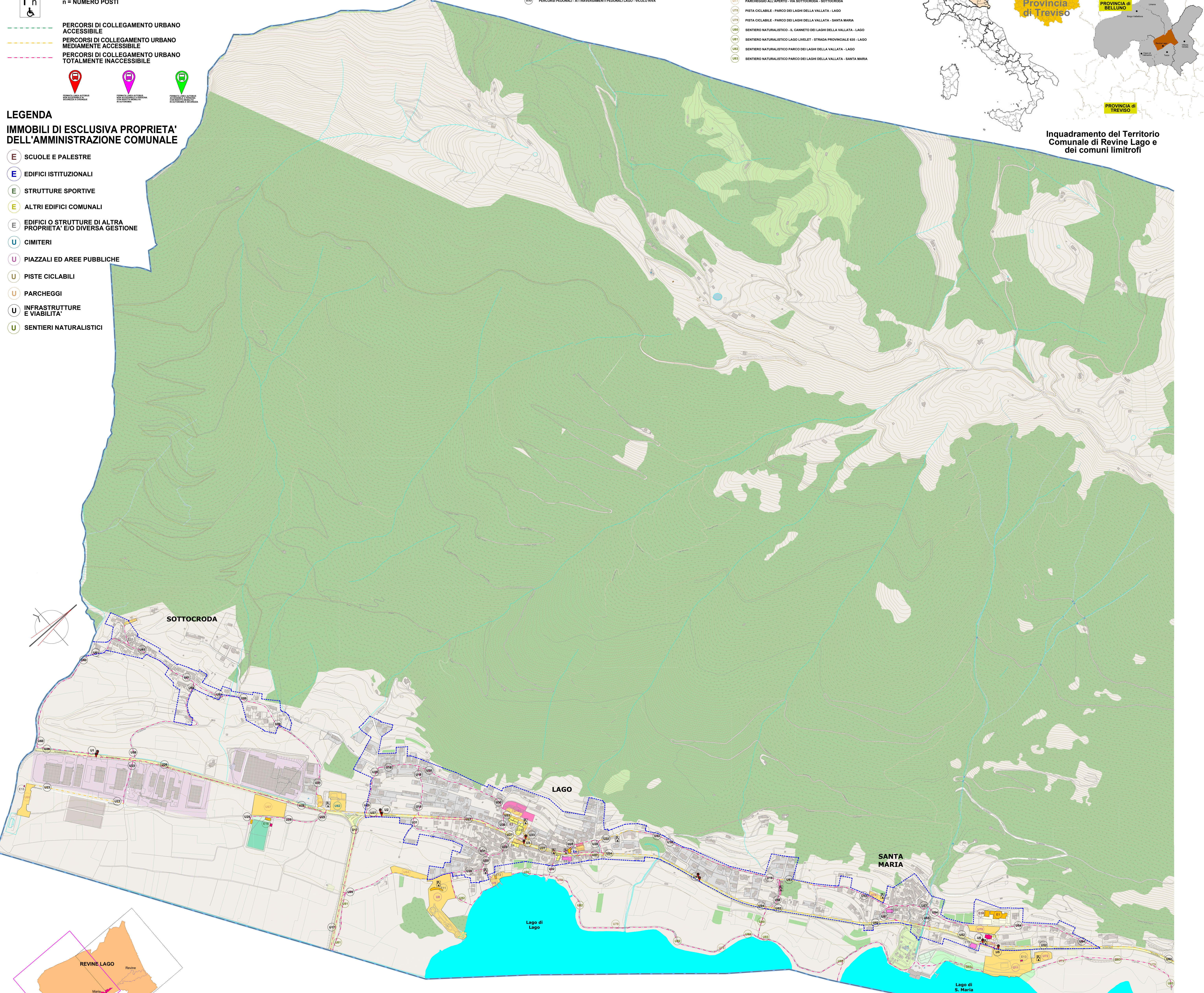
ELABORATO ANALISI DELLO STATO DI FATTO
Descrizione: PLANIMETRIA GENERALE Quadrante S/O
Ambito Edilizio / Ambito Urbano

data: 28.12.2023 scala: 1:5.000 nome file: 1.ASF.02

REV.	DATA	DESCRIZIONE:
00	25.06.2023	Definizione degli interventi
01	10.08.2023	Revisione con identificazione degli obiettivi
02	26.11.2023	Seconda emissione
03	04.12.2023	Revisione con integrazioni



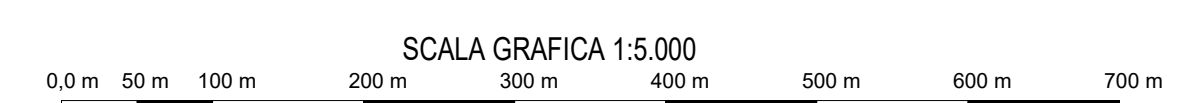
Inquadramento del Territorio Comunale di Revine Lago e dei comuni limitrofi



Inquadramento del Territorio Comunale di Revine Lago e delle sue frazioni

ANALISI CARTOGRAFICA DEL TERRITORIO DEL COMUNE DI REVINE LAGO E LOCALITA'

SCALA 1:5000



Centro di Ricerca e Programmazione Architettonica e Urbanistica
 P.E.B.A. - Piano di Eliminazione delle Barriere Architettoniche - Revine Lago
 Revine Lago - Provincia di Treviso - Italia
 Scale: 1:5000 - Data: 28.12.2023

PEBA
 P
E
B
A